



**КОМИТЕТ ИМУЩЕСТВЕННЫХ ОТНОШЕНИЙ  
АДМИНИСТРАЦИИ ПЕРМСКОГО МУНИЦИПАЛЬНОГО ОКРУГА**

**РЕШЕНИЕ**

о размещении объектов № 71

Пермский край  
Пермский район

16.01.2023

Комитет имущественных отношений администрации Пермского муниципального округа разрешает Акционерному обществу «Газпром газораспределение Пермь» (ИНН 5902183841, ОГРН 1025900512670, почтовый адрес: 614000, г. Пермь, ул. Петропавловская, 43)

размещение объекта «Газопровод давлением до 1,2 Мпа, для размещения которого не требуется разрешения на строительство».

на землях государственная собственность на которые не разграничена

на срок 1 год с 16.01.2023 г. по 15.01.2024 г.

Местоположение: расположенных по адресу: Пермский край, Пермский муниципальный округ, д. Козыбаево, ул. Солнечная, к дому 13.

Приложение: схема предполагаемых к использованию земель или части земельного участка.

Особые условия использования:

- 1) При установке газопровода учесть параметры ширины проезда улично-дорожной сети, во избежание сужения полосы отвода дороги.
- 2) При условии получения разрешения на производство земляных работ.

Председатель комитета  
имущественных отношений администрации  
Пермского муниципального округа



Д.В. Ракицкий

(подпись, печать)



## Схема предполагаемых к использованию земель или части земельного участка

Объект: Газопровод давлением до 1.2 Мпа, для размещения которого не требуется разрешения на строительство

Местоположение: расположенных по адресу: Пермский край, Пермский м.о.,  
д. Козыбаево, ул. Солнечная, к дому 13

Площадь земель или части земельного участка, кв.м.: 149

Категория земель: земли населенных пунктов

Вид разрешенного использования: -

Описание границ смежных землепользователей:

От точки н1 до точки н2 - земельный участок  
с кадастровым номером 59:32:3960006:131

От точки н2 до точки н3 - земли общего пользования


От точки н3 до точки н6 - земельный участок  
с кадастровым номером 59:32:3960006:7624


От точки н6 до точки н1 - земли общего пользования


Каталог координат, м


№ точки границы	X	Y
н1	498979.09	2232571.29
н2	498974.01	2232561.54
н3	498976.89	2232560.06
н4	498986.10	2232555.32
н5	498991.14	2232565.10
н6	498981.74	2232569.93
н1	498979.09	2232571.29


**Условные обозначения:**

 - предполагаемый участок земель, на которых планируется размещение объекта

 :131 - границы и номер земельного участка, сведения о которых внесены в ЕГРН

 :7232 - границы и номер объекта капитального строительства, сведения о которых внесены в ЕГРН

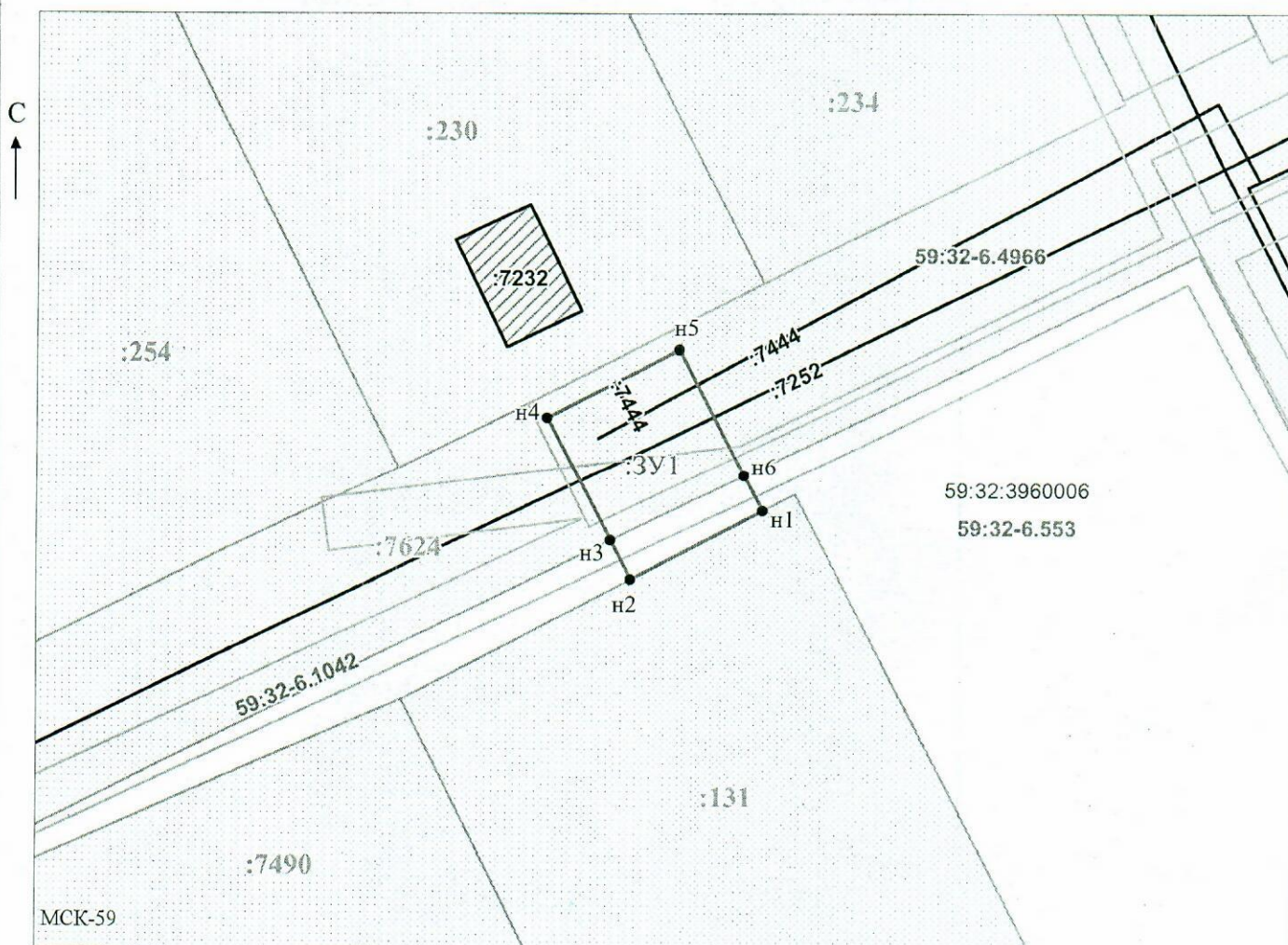
 - граница кадастрового квартала

 59:32-6.553 - зоны с особыми условиями использования территории, сведения о которых внесены в ЕГРН

:3У1 - обозначение запрашиваемого земельного участка

● н1 - характеристическая точка границ земель или части земельного участка

59:32:3960006 - номер кадастрового квартала



Масштаб 1:500

Заявитель: \_\_\_\_\_ / Офишкина И.В.  
МП (подпись, расшифровка подписи)

(для юридических лиц  
и индивидуальных предпринимателей)